

EL PROCESO DE FORMACIÓN DEL NÚCLEO QUE CONSTITUYÓ LA CREACIÓN DEL ESTADO DE ISRAEL 1882-1947

POR DR. KENNETH W. STEIN

TABLA DE CONTENIDO

Introducción.....	3
Asentamientos Judíos 70 DC-1882.....	4
Primera Aliá (1882-1903).....	5
Segunda Aliá (1904-1914).....	7
Tercera Aliá (1919-1923).....	9
Primera y Segunda Aliá (1882-1914).....	11
Primera, Segunda, y Tercera Aliá (1882-1923).....	12
Cuarta Aliá (1924-1929).....	13
Primera etapa de la Quinta Aliá (1929-1936).....	15
De la Primera a la Cuarta Aliá (1882-1929).....	17
De la Primera Aliá a la primera etapa de la Quinta Aliá (1882-1936).....	18
Plan de partición de Palestina (1937).....	19
Asentamientos de Torre y Empalizada (1936-1939).....	21
La Segunda Guerra Mundial (1940-1945).....	23
La Posguerra (1946-1947).....	25
Los 11 Asentamientos establecidos el 5 y 6 Octubre (1947).....	27
De la Primera Aliá a Torre y Empalizada (1882-1939).....	29
Asentamientos Judíos (1882-1947).....	30
El plan de partición de las Naciones Unidas (1947).....	31
Partición vs Armisticio (1947-1949).....	33



CIE
Center for
Israel Education

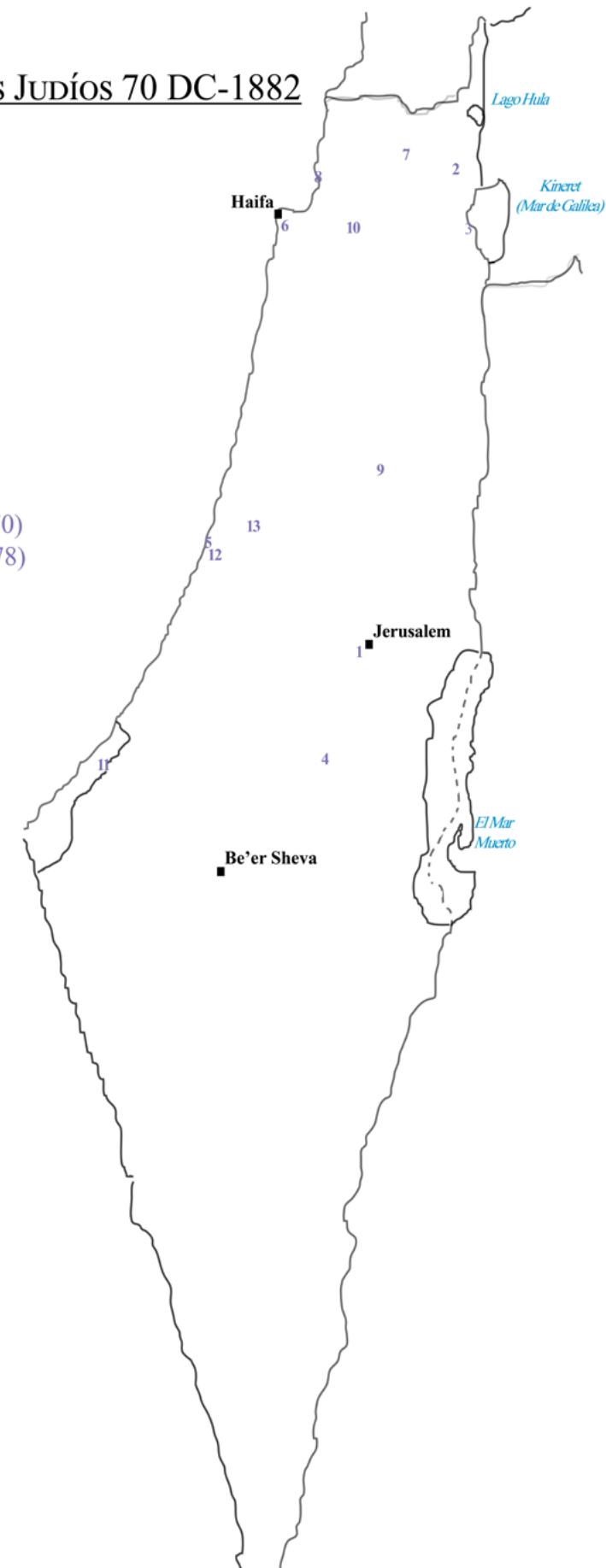
DESDE TIEMPOS BÍBLICOS HASTA EL PRESENTE, los judíos y el judaísmo han tenido una conexión ininterrumpida con “Sión”, “Eretz Israel”, “Tierra Santa” o lo que las grandes potencias denominaron “Palestina” después de la Primera Guerra Mundial. Los [convenios bíblicos](#), la oración diaria, la Torá, y [las referencias litúrgicas a Sión y a Jerusalén](#) han sido el eje de la identidad judía durante miles de años. Desde la antigüedad, los judíos hicieron de Jerusalén su centro político y espiritual. Alrededor del siglo X A.C, las doce tribus de Israel formaron una monarquía constitucional, convirtiendo a Jerusalén en su centro político y espiritual. Luego de la destrucción del Segundo Templo en el año 70 AD los judíos permanecieron presentes en Safed, Tiberíades, [Jerusalén](#), Hebrón y en otras partes de Tierra Santa.

Impulsados por el creciente antisemitismo, un gran número de judíos abandonó Europa oriental y occidental en la década de 1880. Varios miles de inmigrantes optaron por retornar a sus orígenes bíblicos buscando comenzar una nueva vida y obtener nuevos medios de subsistencia. Poco a poco, la idea de identidad nacional judía se materializó mediante la construcción de una presencia territorial adicional en Eretz Israel, o Palestina. En aquel tiempo había 25.000 judíos viviendo en la zona. En 1939, la población judía había aumentado a más de 450.000, y para mayo de 1948, ya vivían ahí cerca de 650.000 judíos. Crear un vínculo entre los judíos y la tierra se convirtió en la característica central del sionismo. Como parte del proceso de construcción del estado, los judíos construyeron asentamientos, centros urbanos, suburbios, instituciones políticas y una infraestructura económica. El desarrollo geográfico judío se concentró en la ruta Jerusalén-Tel Aviv, a lo largo de la llanura costera desde Gaza hasta Haifa, y desde Haifa hasta el sur del mar de Galilea, a través del valle de Jezreel y luego hacia el norte, hasta la frontera libanesa-siria.

A partir de la década de 1880, los judíos emigraron en lo que se ha definido como una serie de “*Aliot*” (oleadas de inmigración). Cientos de asentamientos judíos y áreas suburbanas se construyeron a partir de esa época. Los mapas que mostramos en este documento trazan ese proceso de asentamiento desde los primeros *moshavim* y *kibutzim* hasta finales de 1947. Los mapas muestran la construcción de 315 asentamientos judíos que crearon hechos consumados. La decisión británica y de la ONU que sugirieron la creación de un estado judío y un estado árabe en 1937 y 1947, respectivamente, reflejaron claramente los contornos de la construcción de los asentamientos judíos. Ya en 1939, antes de que un tercio de la población judía mundial fuera destruida en el Holocausto, un importante núcleo geográfico y demográfico tenía presencia en Palestina, lo que constituiría ya de facto una base para un futuro estado judío. Esta realidad fue reconocida por las evaluaciones [árabes \(1938\)](#), [judías \(1937\)](#) y [británicas \(1937\)](#) por igual.

ASENTAMIENTOS JUDÍOS 70 DC-1882

1. Jerusalem
2. Tzefat
3. Tiberias
4. Hebron
5. Jaffa
6. Haifa
7. Peqi'in
8. Akko
9. Nablus/Shchem
10. Shefar'am
11. Gaza
12. Mikveh Israel (1870)
13. Petach Tikvah (1878)

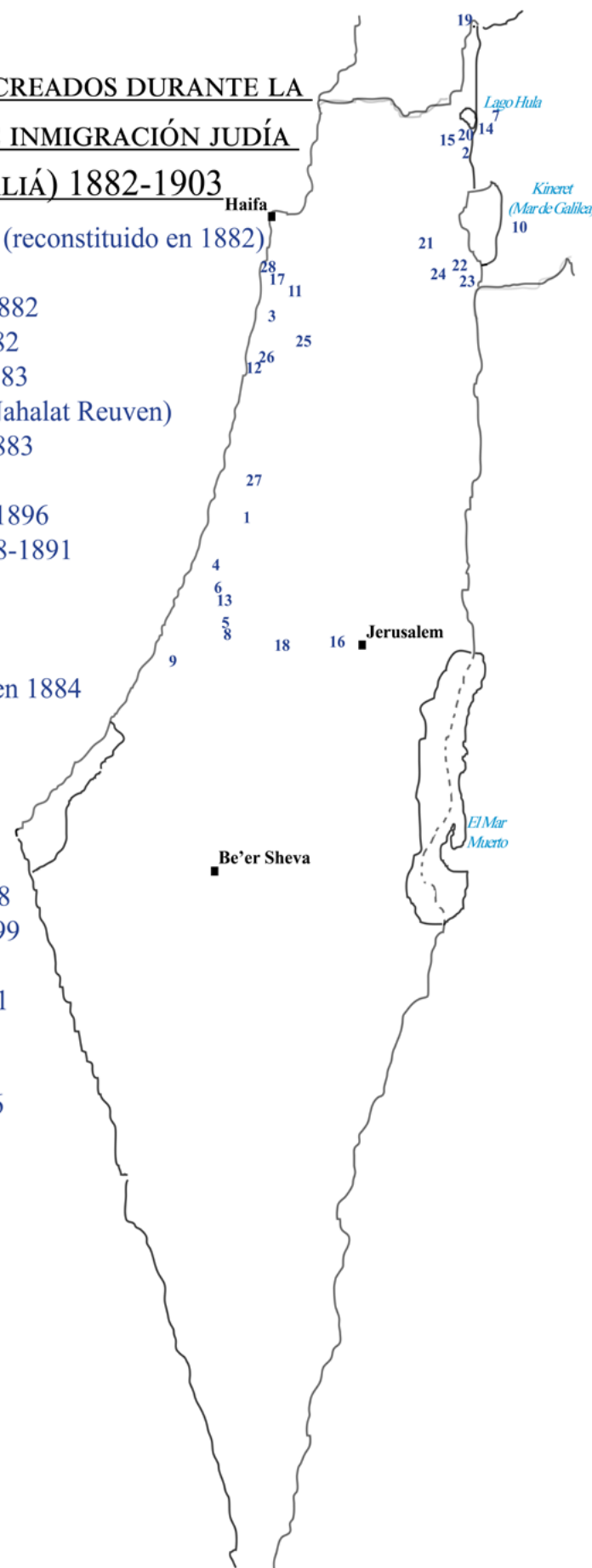


LA PRIMERA OLEADA DE INMIGRACIÓN JUDÍA (PRIMERA ALIÁ): 1882 - 1903

ASENTAMIENTOS CREADOS DURANTE LA PRIMERA OLA DE INMIGRACIÓN JUDÍA

(PRIMERA ALIÁ) 1882-1903

1. Petach Tiqva 1878 (reconstituido en 1882)
2. Rosh Pina 1882
3. Zichron Ya'akov 1882
4. Rishon LeZion 1882
5. Mazkeret Batya 1883
6. Nes Ziona 1882 (Nahalat Reuven)
7. Yesod Hama'ala 1883
8. Gedera 1884
9. Be'er Tuvia 1888-1896
10. Bnei Yehuda 1888-1891
11. Bat Shlomo 1889
12. Hadera 1890
13. Rehovot 1890
14. Mishmar Hayarden 1884
15. Ein Zeitim 1892
16. Shfeya 1892
17. Motza 1894
18. Hartuv
19. Metula 1896
20. Machanayim 1898
21. Ilaniya/Sejera 1899
22. Yavne'el 1901
23. Menachamia 1901
24. Kfar Tavor 1902
25. Givat Ada 1903
26. Gan Shmuel 1896
27. Kfar Saba 1903
28. Atlit 1903



LA PRIMERA ALIÁ fue el principio de cinco oleadas consecutivas de inmigración judía a Eretz Israel que precedieron el establecimiento del estado de Israel (1948). Esta Aliá incluyó pequeños grupos y a varios individuos, entre ellos Hibbat Sion y los movimientos Bilu. Dejando atrás los pogromos (masacres de judíos organizadas) en Rusia e impulsados por el idealismo, estos judíos aspiraban a crear un hogar judío en Eretz Israel. Hacia 1903, 25.000 inmigrantes habían establecido 28 asentamientos agrícolas además de “Mikveh Israel”, la primera escuela agrícola judía en Palestina. Se revivió y modernizó el idioma hebreo, convirtiéndose en un idioma hablado, y además se adquirieron 90.000 acres de tierra. “Aliá”, significa “ascenso”, que significa ascender físicamente a Jerusalén o ser llamado a la Torá.

“Que se nos otorgue la soberanía sobre una porción del globo lo suficientemente grande como para satisfacer los requisitos legítimos de una nación; el resto lo manejaremos nosotros mismos. La creación de un nuevo Estado no es un objetivo ridículo o imposible.” - Theodor Herzl, [El Estado judío \(1896\)](#).

“Hay otros que también se rebelan contra la mentira de ser marranos, pero estos están tan íntimamente conectados con la tierra de su nacimiento que el acto de renunciar a la patria que los vio nacer, que es en el fondo el precio a pagar que requiere el sionismo, es para ellos un costo demasiado elevado.

Este grupo se lanza a los brazos de la revolución más ambiciosa, con la vaga idea de que tras la destrucción de todo lo que existe y la erección de un nuevo mundo, el odio a los judíos no sea uno de los artículos preciosos transferidos de los escombros de las antiguas relaciones hacía las relaciones del nuevo orden.”

- Max Nordau, [Discurso en el Primer Congreso Sionista \(1897\)](#)

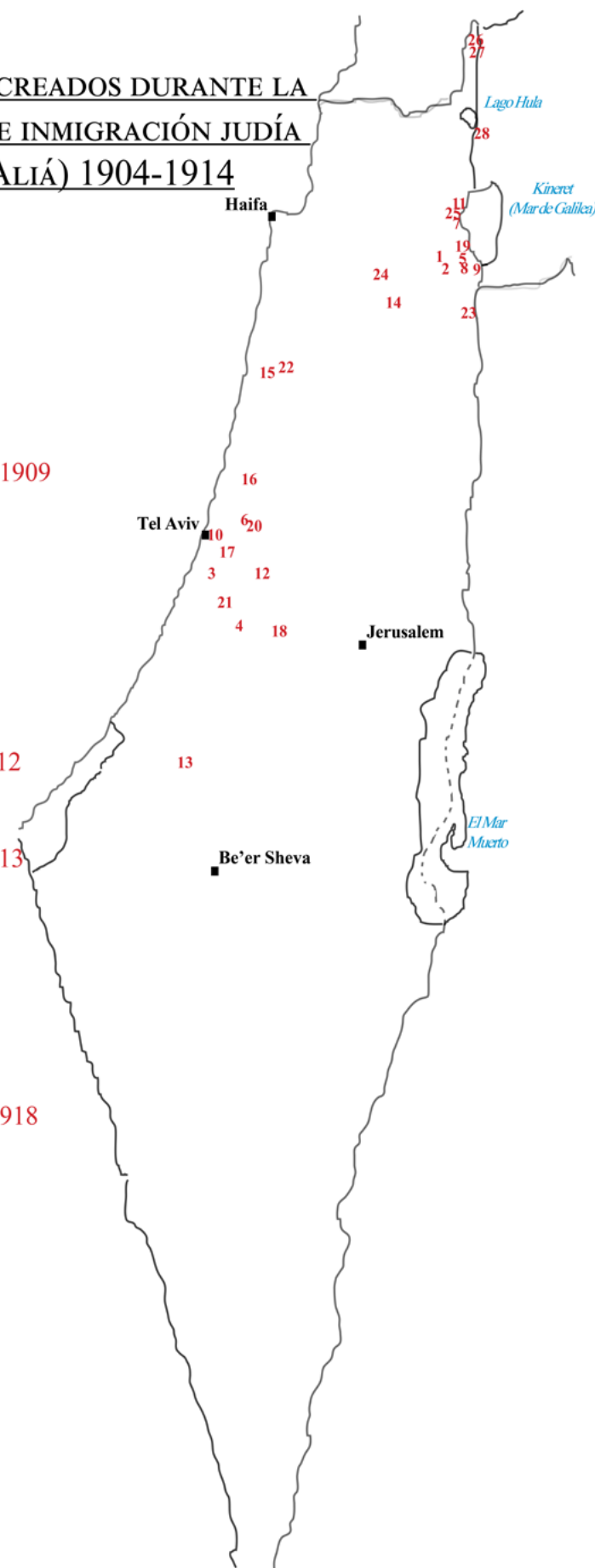
“El Movimiento Sionista, la instancia única en la historia mundial de un pueblo ... que se organiza a sí mismo para la reconstrucción de su país que había sido destruido ... Data de su origen desde el primer Congreso Sionista celebrado por iniciativa del Dr. Theodor Herzl en Basilea, Suiza, en agosto de 1897. Sin embargo, su establecimiento formal fue precedido por una tradición ininterrumpida del sentimiento sionista que siempre fue un factor consciente y vivo entre las comunidades judías dispersas por todo el mundo”

- [El Movimiento Sionista El anuario de Israel \(1951\)](#)

LA SEGUNDA ALIÁ (1904-1914)

ASENTAMIENTOS CREADOS DURANTE LA SEGUNDA OLA DE INMIGRACIÓN JUDÍA (SEGUNDA ALIÁ) 1904-1914

1. Sharona 1904
2. Beit Gan 1904
3. Be'er Ya'akov 1904
4. Hulda 1907
5. Kinneret 1908
6. Ein Ganim 1908
7. Mitzpeh 1908
8. Kinneret (moshava) 1909
9. Degania 1909
10. Tel-Aviv 1909
11. Migdal 1910
12. Ben Shemen 1911
13. Ruchama 1911
14. Merchavia 1911
15. Nahliel 1912
16. Kfar Malal 1912
17. Nahalat Yehuda 1912
18. Kfar Uria 1912
19. Poriya 1912
20. Machne Yehuda 1913
21. Sha'arayim 1913
22. Karkur 1913
23. Bitaniya 1913
24. Tel Adashim 1913
25. Kfar Hittim 1914
26. Kfar Giladi 1916
27. Tel Chai 1917
28. Ayelet Hashachar 1918



IMPULSADOS POR EL MIEDO Y LA INSEGURIDAD que generaban los pogromos de Kishinev de 1903 y otros ataques sistemáticos perpetrados por el gobierno imperial ruso contra los judíos, unos 40.000 judíos emigraron a Palestina.

Se adquirieron más de 50.000 acres de tierra, y ya en las primeras etapas de negociaciones se compraron grandes extensiones de tierra en el valle de Jezreel y al sur de Haifa. Los recién llegados poseían un fervor idealista similar al de la Primera Aliá y, además trajeron ideas socialistas que prepararon el escenario para la emergencia del Sionismo laborista, uno de los pilares centrales del estado judío. Su llegada coincidió con los primeros años de la empresa sionista oficial, que incluyó la apertura de una oficina palestina de la Organización Sionista en Jafa en 1908.

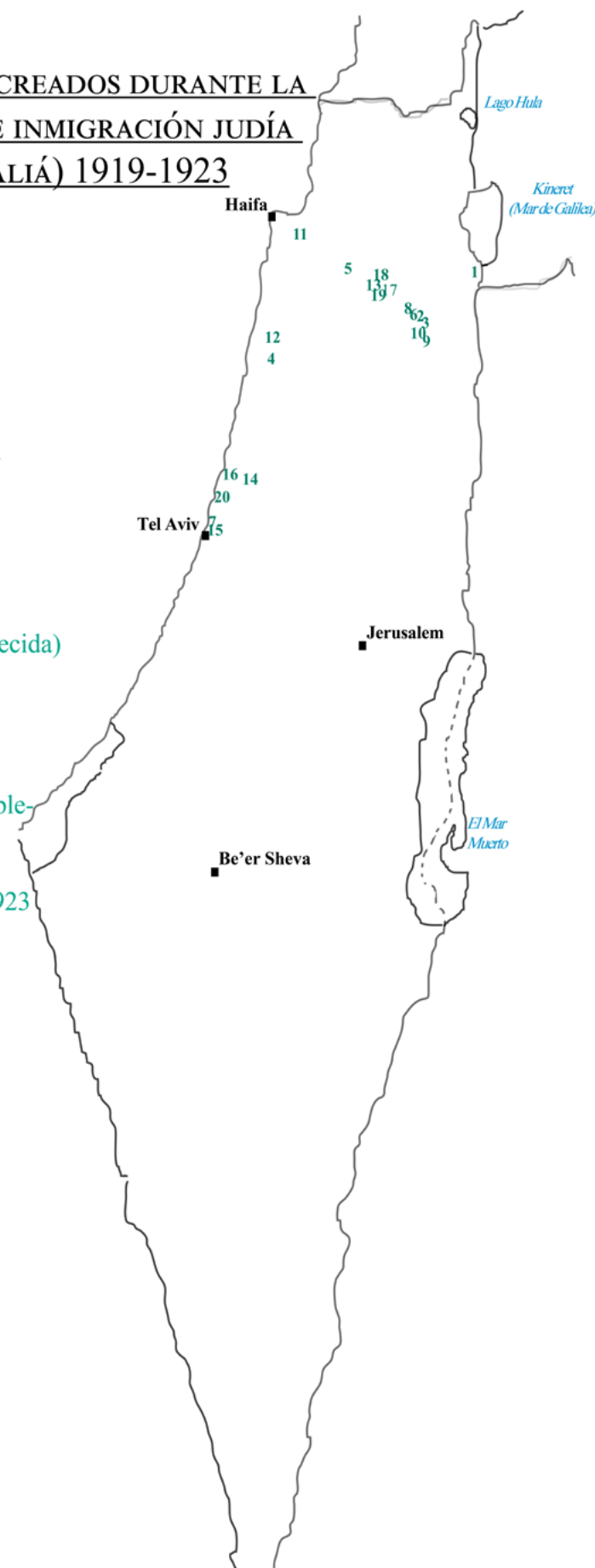
En 1909 se estableció el primer Kibutz (Degania), la primera ciudad judía moderna, Tel Aviv, y el primer grupo de autodefensa, "Hashomer". "Hashomer" fue el precursor de la Haganá, establecida en 1920 y en sí misma la precursora de lo que luego fueron las Fuerzas de Defensa de Israel.

"[Chaim] Weizmann confirmó en su visión frecuentemente expresada que, pese a que el sionismo estaba circunscrito por las dificultades y restricciones inherentes al dominio turco, existía una amplia gama de posibilidades para emprender esfuerzos en Palestina. Él viajó allí inmediatamente después el Octavo Congreso [sionista] que se realizó en La Haya en 1907, donde había emitido un apasionado discurso llamando a un consenso que trascienda los diferentes puntos de vista que dividen el movimiento [sionista]: un trabajo práctico destinado al renacimiento cultural tanto en Palestina como en las comunidades judías que viven fuera de ella y que esto se cumpla paralelamente a la búsqueda de los objetivos políticos del Sionismo. (Weizmann) sostenía que un aumento del esfuerzo práctico judío en Palestina fortalecería al Sionismo en términos políticos... Los [colonos] estaban aprendiendo a ser autosuficientes. Tenían amor por la tierra, una sensación de tener una misión para cumplir y de sacrificio personal, y así sentaban las bases para la creación de un futuro estado judío. Weizmann ... continuó enfatizando que la senda de los colonos era muy clara: intensificar su actividad en Palestina para poder transformar el sionismo en una realidad concreta y esto podría actuar como una palanca para lograr objetivos políticos." [Cartas y documentos de Chaim Weizmann, Introducción Vol. V, enero de 1907 - febrero de 1913, \(1974\)](#)

LA TERCERA ALIÁ (1919-1923)

ASENTAMIENTOS CREADOS DURANTE LA TERCERA OLA DE INMIGRACIÓN JUDÍA (TERCERA ALIÁ) 1919-1923

1. Degania Bet 1920
2. Tel Yosef 1921
3. Ein Harod 1921
4. Gan Shmuel 1921
5. Nahalal 1921
6. Geva 1921
7. Ramat Gan 1921
8. Kfar Yechezkel 1921
9. Beit Alpha 1922
10. Heftziba 1922
11. Yagur 1922
12. Binyamina 1922
13. Genigar 1922
14. Kfar Malal (restablecida) 1922
15. Givatayim 1922
16. Ra'anana 1922
17. Balfuria 1922
18. Tel Adashim (restablecida) 1923
19. Kfar Gideon 1923
20. Ramat Hasharon 1923



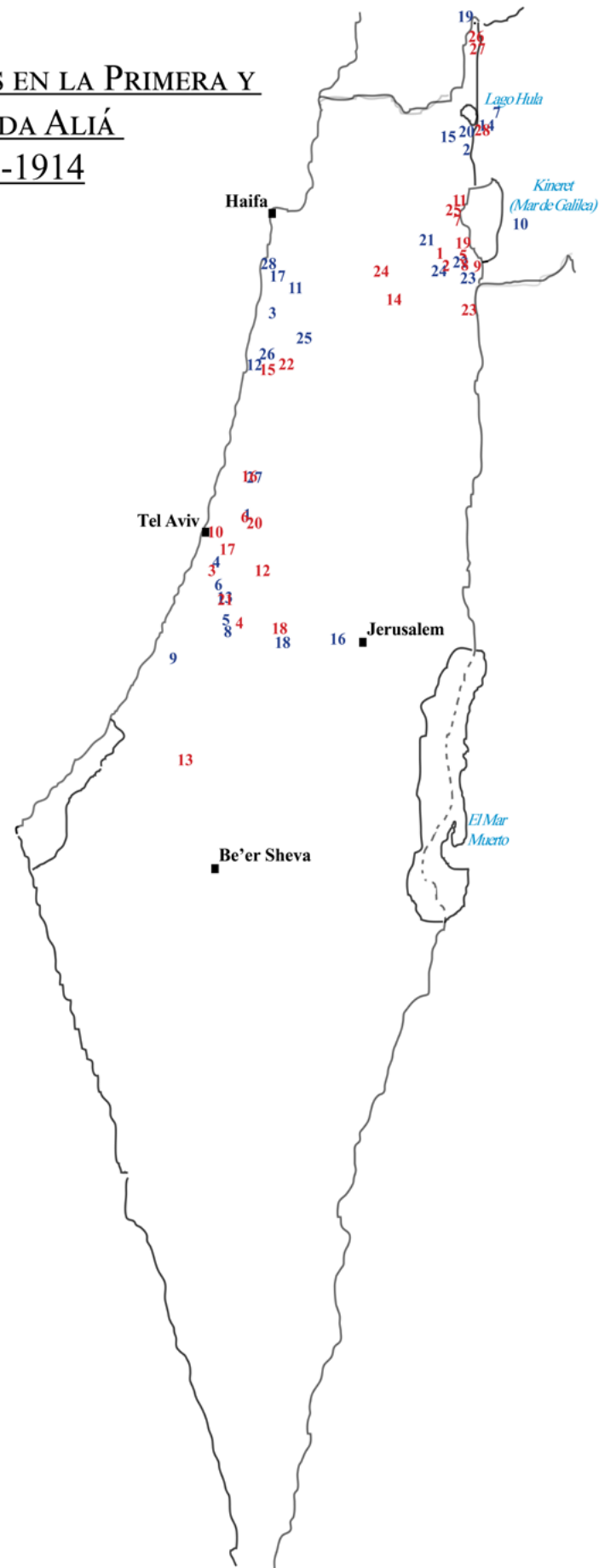
ESTA ALIÁ COINCIDIÓ con la conclusión de la Revolución Rusa y el período posterior a la Primera Guerra Mundial. El miedo, la inseguridad y la esperanza de construir una nación motivaron a muchos de estos inmigrantes. La Declaración Balfour de 1917 y el control británico sobre Palestina ofrecieron una esperanza de estabilidad y seguridad. El gobierno británico estableció su administración en Palestina buscando la participación judía y árabe en el gobierno local; los sionistas participaron, pero la comunidad política árabe se negó y boicoteó la administración británica. 35.000 inmigrantes llegaron a Eretz Israel en esta ola migratoria. La mayoría vino de Rusia, Polonia, Lituania y Rumania, y unos pocos cientos vinieron de países de Europa occidental.

Los que arribaron en la Tercera Aliá eran en su mayoría jóvenes, muchos hombres solteros, que habían recibido capacitación agrícola. A su llegada, estaban listos para ser pioneros y para llevar a cabo una labor organizacional. Esta ola contribuyó a establecer la “Histadrut” (una federación de trabajadores), pequeñas empresas, partidos políticos, la “Haganá” y también la oficina del Fondo Nacional Judío (“Keren Kayemet”) en Palestina. Al comparar los mapas de los asentamientos judíos que se encuentran en las páginas 11 y 12, uno ya puede detectar el intencional crecimiento geoespacial de los asentamientos a lo largo de la región costera y en el Valle de Jezreel. En 1920, mucho antes de que los sionistas recibieran reconocimiento político en 1917 bajo la Declaración Balfour y del establecimiento del gobierno militar y civil británico en Palestina, se establecieron 56 asentamientos judíos.

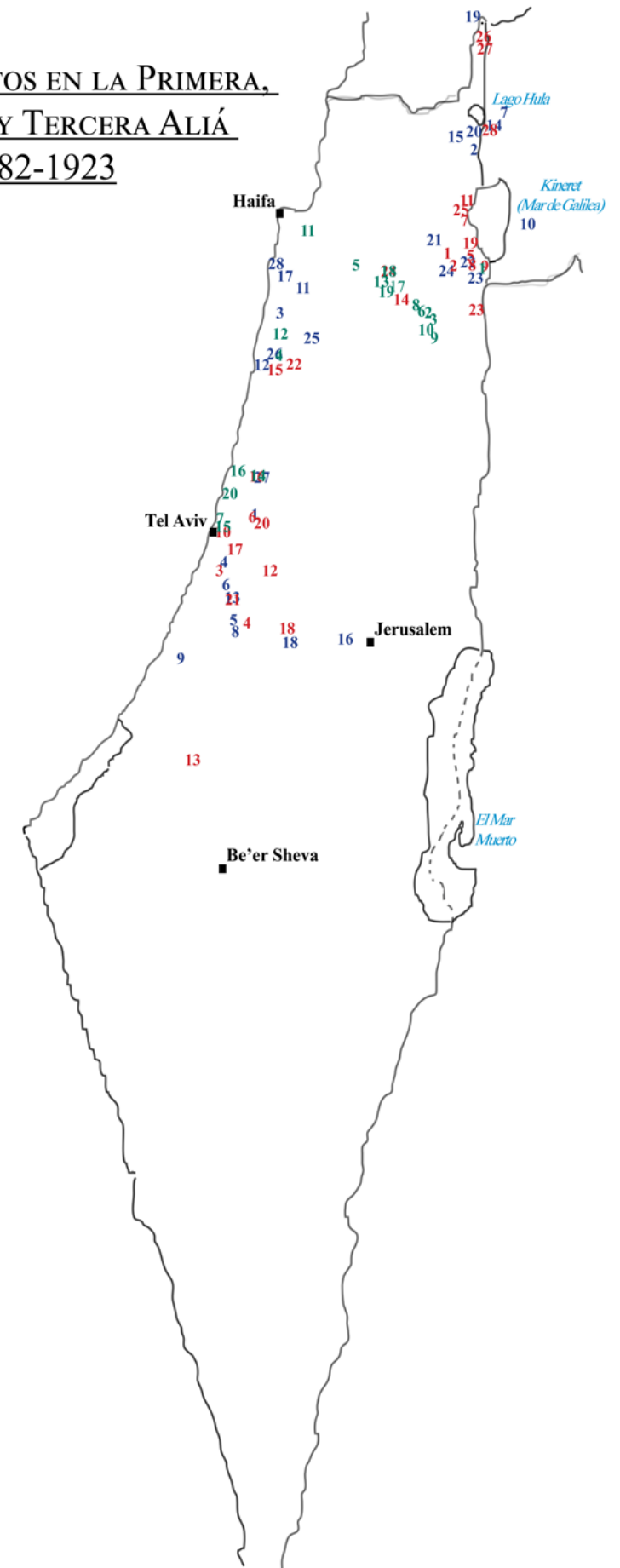
“El Gobierno de Su Majestad contempla con beneplácito el establecimiento en Palestina de un hogar nacional para el pueblo judío y hará uso de sus mejores esfuerzos para facilitar la realización de este objetivo, entendiéndose claramente que no se hará nada que pueda perjudicar los derechos civiles y religiosos de las comunidades no judías existentes en Palestina, o los derechos y el estatus político de los judíos en cualquier otro país.” - [Declaración Balfour \(1917\)](#)

“La Administración de Palestina, al tiempo que garantiza que los derechos y la posición de otros sectores de la población no serán prejuzgados, facilitará la inmigración judía según condiciones adecuadas y fomentará, en cooperación con la agencia judía referida en el Artículo 4, la colonización judía en tierras estatales y baldías que no son requeridas para fines públicos.” - [Artículo VI del Mandato de Palestina \(1922\)](#)

ASENTAMIENTOS EN LA PRIMERA Y
SEGUNDA ALIÁ
1882-1914



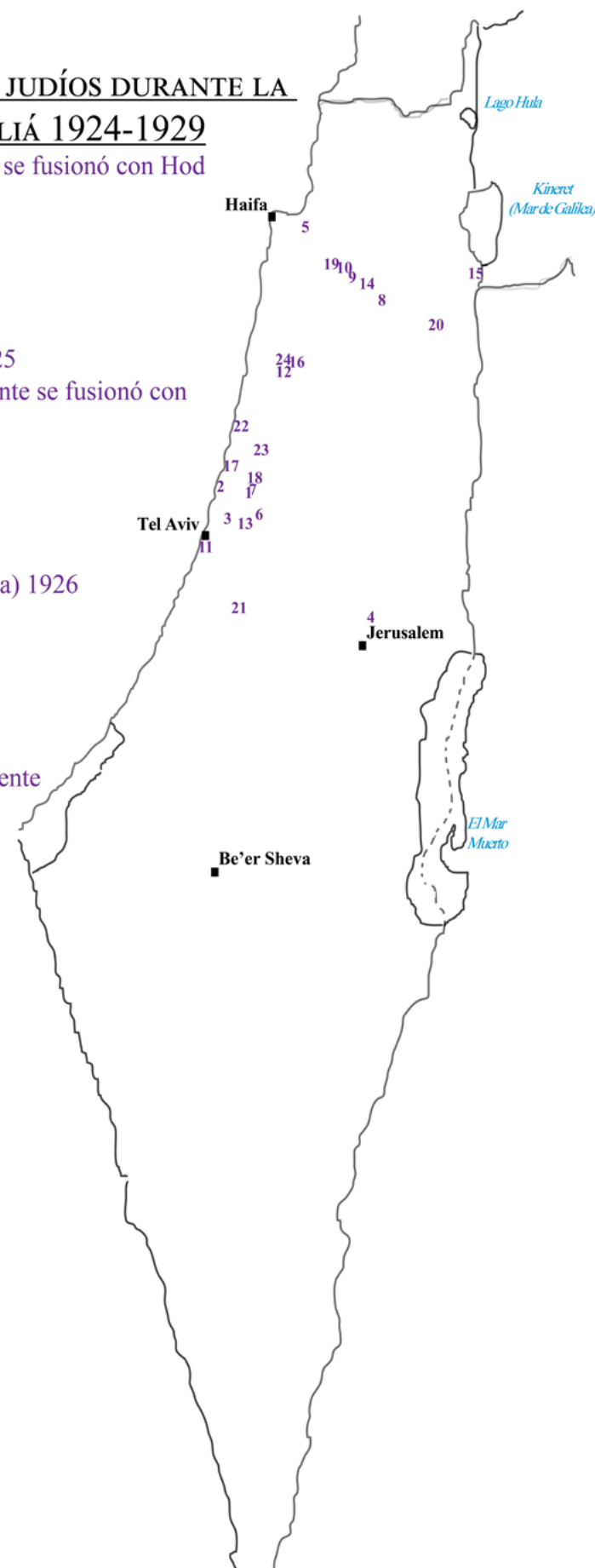
ASENTAMIENTOS EN LA PRIMERA,
SEGUNDA Y TERCERA ALIÁ
1882-1923



LA CUARTA ALIÁ (1924-1929)

ASENTAMIENTOS JUDÍOS DURANTE LA CUARTA ALIÁ 1924-1929

1. Magdiel (finalmente se fusionó con Hod Hasharon)1924
2. Herzliya 1924
3. Bnei Braq 1924
4. Neve Ya'akov 1924
5. Kfar Hasidim 1924
6. Givat Hashlosha 1925
7. Ramatayim (finalmente se fusionó con Hod Hasharon)1925
8. Afula 1925
9. Ramat David 1926
10. Beit Shearim 1926
11. Bat Yam 1926
12. Karkur (restablecida) 1926
13. Kfar Ganim 1926
14. Sarid 1926
15. Beit Zera 1927
16. Ein Shemer 1927
17. Shfayim 1927
18. Kfar Hadar (finalmente se fusionó con Hod Hasharon) 1927
19. Sde Ya'akov 1927
20. Beit Hashita 1928
21. Ganei Hadar 1928
22. Netanya 1929
23. Tel Mond 1929
24. Pardes Chana 1929



LA POLÍTICA BRITÁNICA EN PALESTINA apuntaba a mantener una doble obligación con las comunidades judías y árabes. En el ámbito de asentamientos e inmigración judíos, la política de los británicos no era hacer de Palestina totalmente judía ni subordinar la población judía a los árabes. En materia de inmigración, Gran Bretaña aplicó un principio de inmigración judía vinculado a una fórmula ambigua establecida en una [política anunciada en 1922](#), en la cual declaraba que la inmigración estaría ligada a la “capacidad económica del país para acoger a nuevos inmigrantes”. Los sionistas sostuvieron que tal capacidad era ilimitada, mientras que el liderazgo político árabe continuó insistiendo que la inmigración y la adquisición de tierras debería detenerse y que también se debería poner fin a la idea de un hogar nacional judío en Palestina.

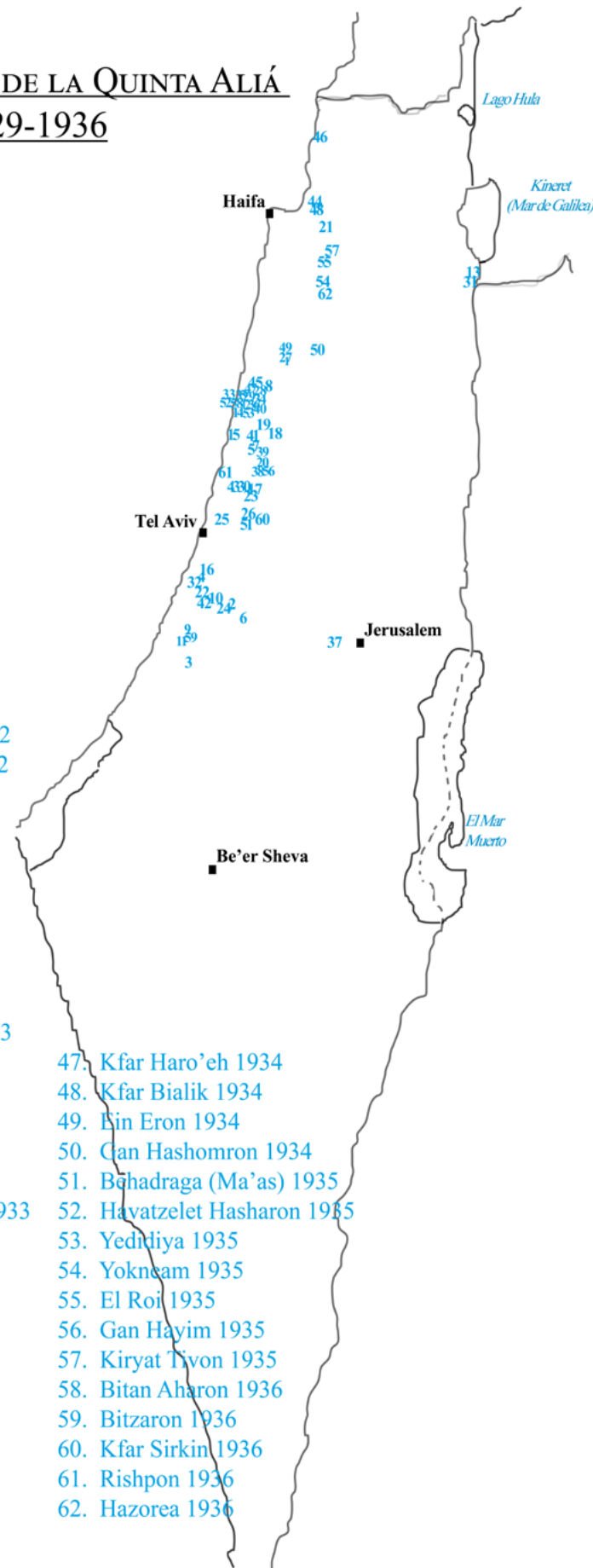
A diferencia de las oleadas de inmigración anteriores, esta Aliá fue impulsada por razones económicas y [la Ley de Inmigración de Estados Unidos de 1924](#), que restringía la inmigración a cuotas limitadas según los países de procedencia. Si bien la mejora en las condiciones económicas de Palestina hizo al país más atractivo para inmigrantes, por un breve período de tiempo, hubo un aumento real de la inmigración judía a Palestina en 1927. Sin embargo, más de 80.000 judíos emigraron a Palestina en la Cuarta Aliá.

Los recién llegados de clase media se establecieron en ciudades e invirtieron en talleres, pequeñas fábricas, restaurantes y tiendas. Contribuyeron al desarrollo de la región costera mediante el desarrollo de aldeas agrícolas con huertos de cítricos. Miles invirtieron sus propios ahorros en nuevas empresas, lo que indica un profundo compromiso personal con las aspiraciones sionistas. Al principio de este período, la administración británica en Palestina reconoció que la comunidad judía estaba creando una separación política, social y económica de los árabes.

“Si bien [la comunidad judía] ha podido confiar en el Gobierno de Palestina para mantener el orden y no imponer obstáculos innecesarios, para todo lo demás ha tenido que confiar en sus propios recursos internos, en su propio entusiasmo, en sus propios sacrificios, y en sus propios hombres...la construcción del Hogar Nacional no ha sido obra de ningún gobierno; no es una construcción artificial de leyes y fomento oficial. Es el resultado de la energía y empresa del propio pueblo judío.” Informe del Alto Comisionado sobre Administración de Palestina, 1920-1925, “Volumen I, Fundación Esco para Palestina, Inc.,1947, pp. 291-293.

PRIMERA ETAPA DE LA QUINTA ALIÁ
1929-1936

1. Pardes Hannah 1929
2. Na'an 1930
3. Be'er Tuvia 1930
4. Beit Hannan 1929
5. Herut 1930
6. Hulda 1930
7. Ein Vered 1930
8. Ein Hachoresh 1931
9. Kvutzat Yavneh 1931
10. Kfar Marmorek 1931
11. Gan Yavneh 1931
12. Ma'abarot 1932
13. Afikim 1932
14. Avichail 1932
15. Even Yehuda 1932
16. Netayim 1932
17. Ganei Am 1932
18. Kfar Yavetz 1932
19. Kfar Yonah 1932
20. Ramat Hakovesh 1932
21. Ramat Yochanan 1932
22. Tirat Shalom 1932
23. Yarkona 1932
24. Kfar Bilu 1932
25. Kfar Azar 1932
26. Kfar Avraham 1932
27. Mishmarot 1933
28. Givat Hayim 1933
29. Elyashiv 1933
30. Ramat Hashavim 1933
31. Ashdot Ya'akov 1933
32. Beit Oved 1933
33. Beit Yanai 1933
34. Hugla 1933
35. Kfar Vitkin 1933
36. Mishmar Hasharon 1933
37. Motza Ilit 1933
38. Tzofit 1933
39. Kfar Hess 1933
40. Kfar Hayim 1933
41. Kadima 1933
42. Givton 1933
43. Givat Hen 1933
44. Kiryat Bialik 1934
45. Hibat Zion 1934
46. Nahariya 1934



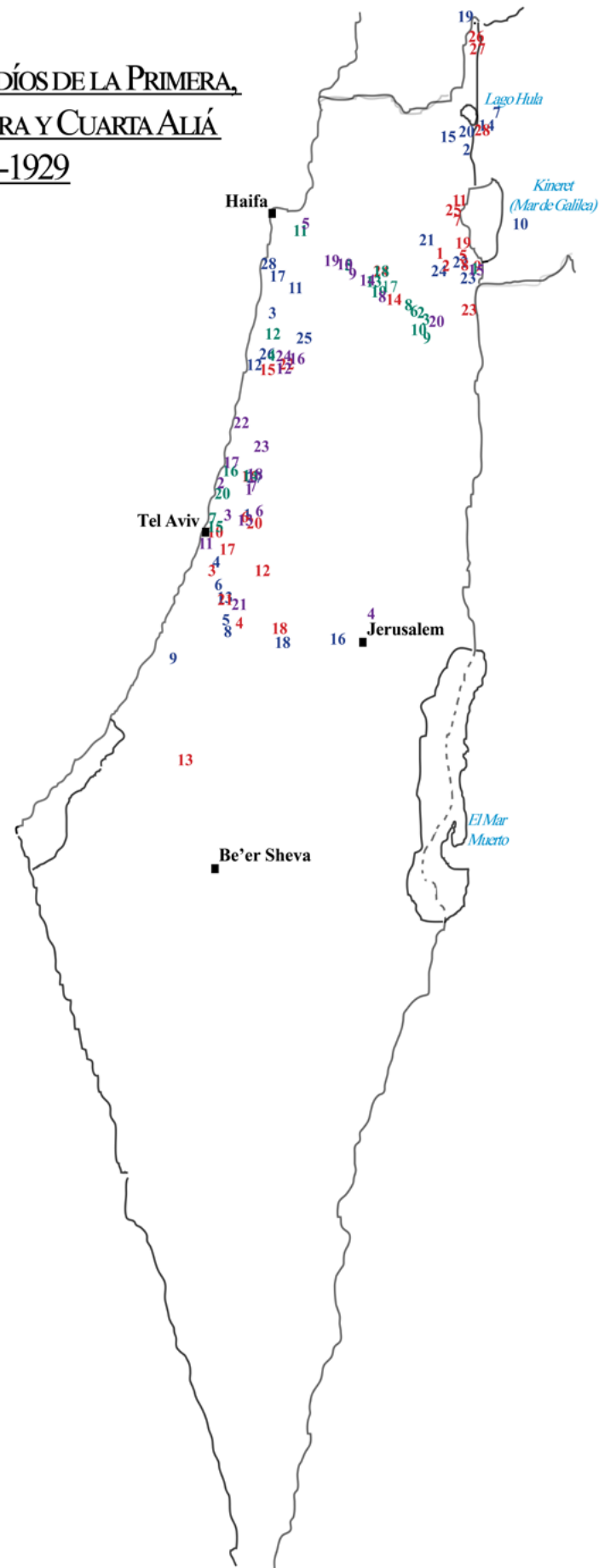
LA PRIMERA FASE DE LA QUINTA ALIÁ (1929-1936)

ESTA ALIÁ fue impulsada gracias a un mayor compromiso con el sionismo por parte de los judíos europeos y también debido al aumento del antisemitismo y al surgimiento del nazismo en Alemania. A la vez, las dificultades que existían para emigrar a los Estados Unidos y Canadá contribuyeron a estimular la inmigración judía a Palestina. Unos 250.000 judíos emigraron a Palestina y se adquirieron 80.000 acres de tierra durante este período. En esos siete años se registraron los mayores aumentos demográficos y geofísicos judíos de la época del mandato. Es más, desde principios de 1932 en adelante, la prensa árabe palestina castigó repetidamente a los líderes palestinos, pequeños propietarios y agentes inmobiliarios por [vender sus tierras a colonos judíos](#).

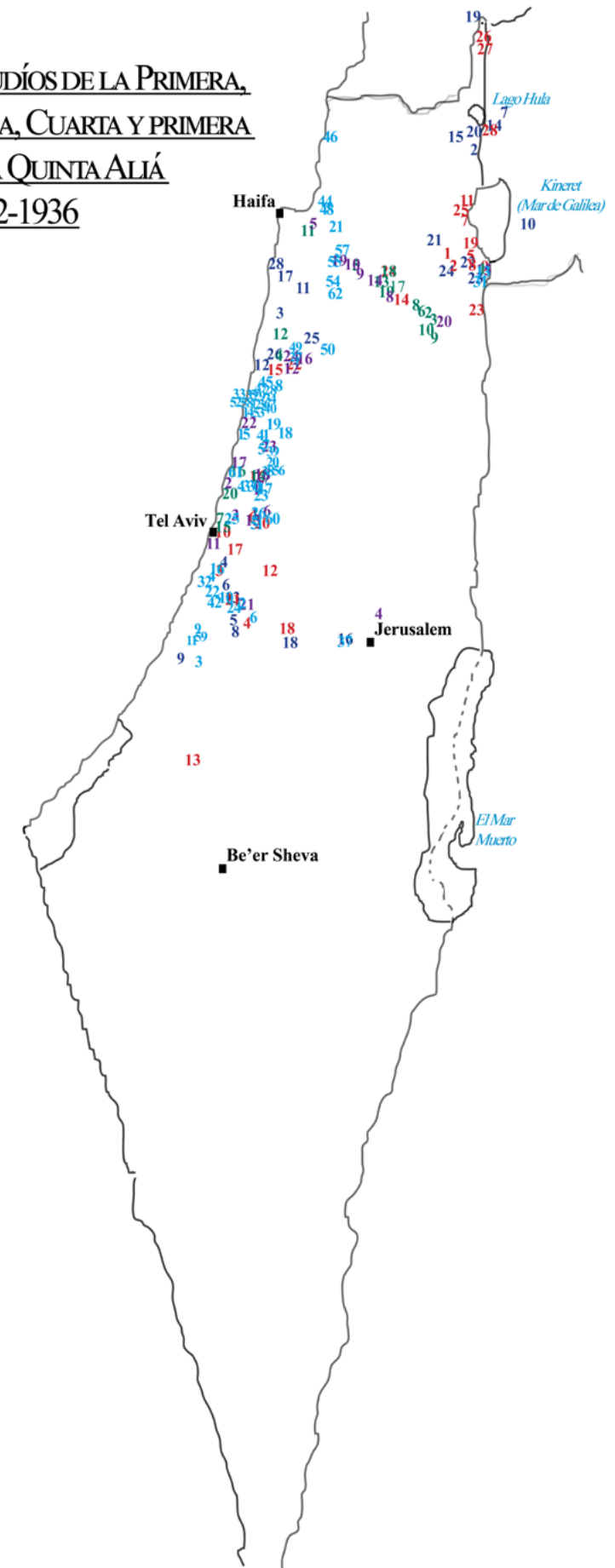
Más de una cuarta parte de los inmigrantes provenían de Alemania y Austria. Trajeron consigo una gran cantidad de capital, contribuyendo al crecimiento económico en el sector judío al expandir el comercio, la industria y la actividad agrícola. La mayoría de estos inmigrantes se establecieron en zonas urbanas y contribuyeron notablemente al desarrollo de la actividad comercial, la medicina, la educación, la literatura y la música. Una quinta parte de esta Aliá se estableció en “kibutzim” y “moshavim.”

Se evaluó cuidadosamente la cuestión de qué terrenos comprar para construir asentamientos rurales donde las poblaciones pudieran mantenerse con [los ingresos generados con ganancias comerciales obtenidas en el mercado mundial](#). Las ofertas a compradores judíos superaron la capacidad para adquirir tierras.

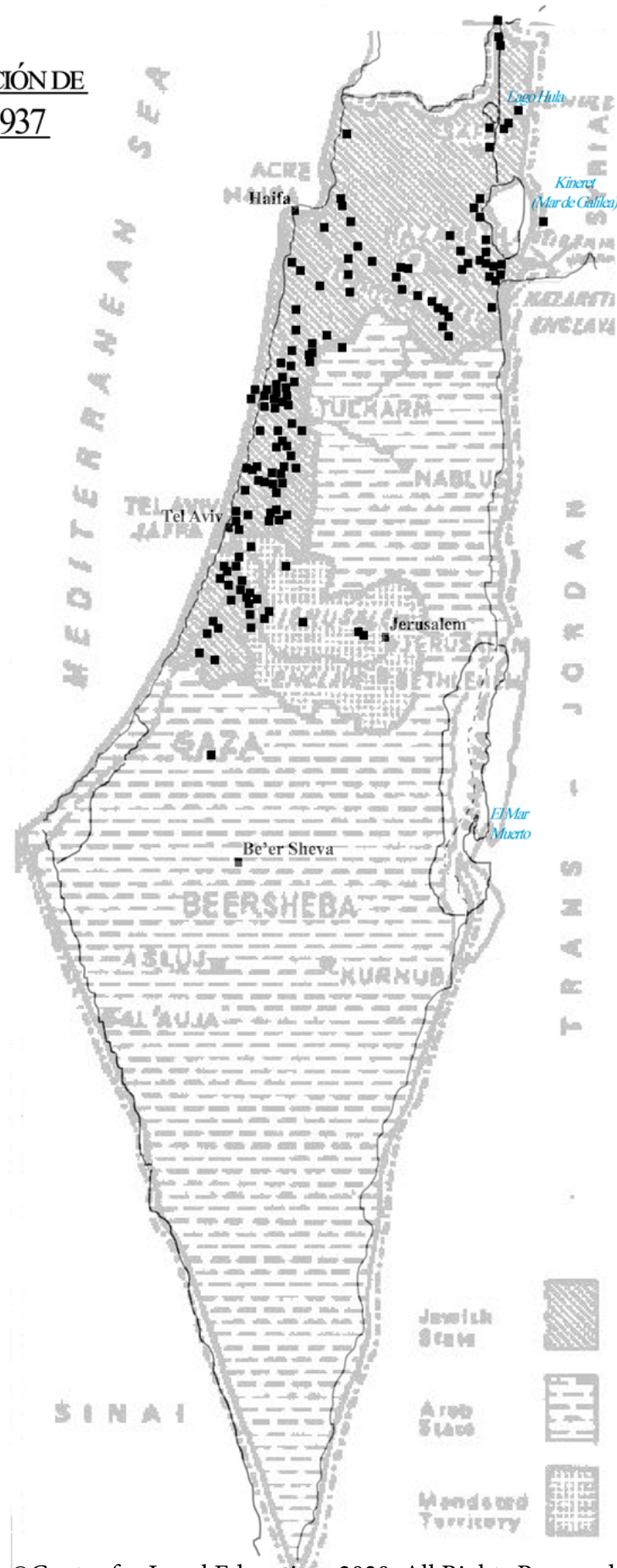
ASENTAMIENTOS JUDÍOS DE LA PRIMERA,
SEGUNDA, TERCERA Y CUARTA ALIÁ
1882-1929



ASENTAMIENTOS JUDÍOS DE LA PRIMERA,
SEGUNDA, TERCERA, CUARTA Y PRIMERA
ETAPA DE LA QUINTA ALIÁ
1882-1936



PLAN DE PARTICIÓN DE PALESTINA 1937



PLAN DE PARTICIÓN DE PALESTINA 1937

EL INFORME BRITÁNICO (COMISIÓN REAL)

LA COMISIÓN REAL PARA PALESTINA (1937), encabezada por Lord Robert Peel, fue la encargada de proponer una nueva iniciativa política británica durante los motines árabes en Palestina. Entre las principales recomendaciones de la comisión se incluyen las siguientes:

- Eventualmente, debe ponerse fin al mandato británico;
- Los británicos deben mantener el control del corredor que se extiende desde la costa al sur de Jafa hasta Jerusalén;
- Palestina debe dividirse entre un estado judío y otro árabe;
- Se recomienda un intercambio de tierras y transferencia de poblaciones.

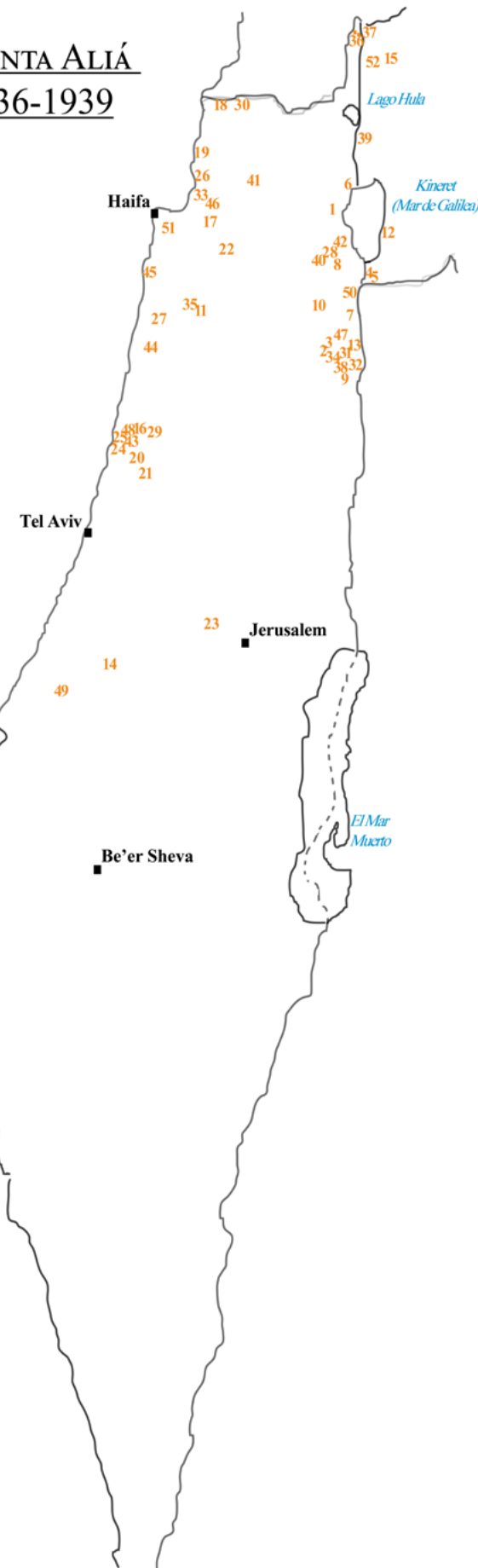
Dada la clara incompatibilidad de las posiciones de ambas comunidades y el deseo de Gran Bretaña de poner fin a la violencia entre ambas, [la comisión](#) llegó a la conclusión de que: “.. debido a que no hay posibilidad de resolver el problema de Palestina bajo el Mandato existente (o incluso bajo un esquema de cantonización), se recomienda poner fin al presente mandato sobre la base de la partición y presentar un esquema definitivo que se considere aplicable, honorable y justo para todas las partes.”

Al observar el mapa de la página anterior es obvio que el bosquejo del estado judío propuesto reflejaba muy claramente que este estaría ubicado en las zonas donde se habían establecido los asentamientos judíos en el correr del último medio siglo. Instituciones judías oficiales buscaron implementar el enfoque descrito en el artículo [“La Importancia política de la adquisición de tierras”](#). La compra de tierras estaba enfocada en fines estratégicos y priorizaba la adquisición de tierras en el corredor Jerusalén -Tel Aviv con el objeto de conectar la población judía de Jerusalén con las poblaciones judías de la llanura costera, en el norte de Palestina cerca del estratégico puerto de Haifa y de los territorios próximos a la cabecera del Río Jordán. La adquisición de tierras fuera de los límites del estado judío propuesto por la comisión Peel también era posible ya que establecería hechos sobre el terreno que podrían expandir el inminente estado judío.

El plan para la partición de Palestina en dos estados, uno árabe y otro judío, con una unión económica entre ellos, no fue propuesto por varias razones. Primero, Gran Bretaña creía que un estado árabe no habría sido económicamente viable. Segundo, la implementación de la idea de dos estados hubiera aumentado la presión política sobre Gran Bretaña para que esta ponga fin a su presencia estratégica en Palestina. Ya a fines de la década de 1930, el puerto de Haifa era extraordinariamente importante, y a través del recién creado oleoducto que se originaba en Mosul, Irak, se proporcionaba petróleo vital para buques navales británicos. Tercero, Gran Bretaña decidió responder a la ira de los líderes árabes en el Medio Oriente que se oponían vigorosamente a la creación de un estado judío.

SEGUNDA FASE DE LA QUINTA ALIÁ TORRE Y EMPALIZADA 1936-1939

1. Kfar Hittim (restablecida) 12/7/1936
2. Tel Amal (Nir David) 12/10/1936
3. Sde Nahum 1/5/1937
4. Sha'ar Hagolan 1/31/1937
5. Massada 1/31/1937
6. Ginosar 2/25/1937
7. Beit Yosef 4/9/1937
8. Mishmar Hashlosa 4/13/1937
9. Tirat Zvi 6/30/1937
10. Bnei Brit (Moledet) 7/4/1937
11. Ein Hashofet 7/5/1937
12. Ein Gev 7/6/1937
13. Maoz Hayim 7/6/1937
14. Kfar Menachem 7/27/1937
15. Kfar Szold 8/15/1937
16. Tzur Moshe 9/13/1937
17. Usha 11/7/1937
18. Hanita 3/21/1938
19. Shavei Zion 4/13/1938
20. Sde Warburg 5/17/1938
21. Ramat Hadar 5/26/1938
22. Alonim 6/26/1938
23. Ma'aleh Hachamisha 7/17/1938
24. Tel Yitzhak 7/25/1938
25. Beit Yehoshua 8/17/1938
26. Ein Hamifratz 8/25/1938
27. Ma'ayan Zvi 8/30/1938
28. Sharona 11/16/1938
29. Geulim 11/17/1938
30. Eilon 11/24/1938
31. Neve Eitan 11/25/1938
32. Kfar Rupin 11/25/1938
33. Kfar Masarik 11/29/1938
34. Mesilot 12/22/1938
35. Dalia 5/2/1939
36. Dafna 5/3/1939
37. Dan 5/4/1939
38. Sde Eliyahu 5/8/1939
39. Machanayim 5/23/1939
40. Shadmot Devorah 5/23/1939
41. Shorashim 5/23/1939
42. Hazorim 5/23/1939
43. Tel Tzur 5/23/1939
44. Kfar Glickson 5/23/1939
45. Ma'apilim (Neve Yam) 5/23/1939
46. Mishmar Hayam (Afek) 5/28/1939
47. Hamadiya 6/23/1939
48. Kfar Netter 6/26/1939
49. Negba 7/12/1939
50. Gesher 8/13/1939
51. Beit Oren 10/1/1939
52. Amir 10/29/1939



TORRE Y EMPALIZADA SEGUNDA FASE DE LA QUINTA ALIÁ (1936-1939)

A RAÍZ DE LOS ATAQUES ÁRABES contra asentamientos judíos e instituciones británicas, y con la incertidumbre política de finales de la década de 1930, las organizaciones políticas judías asumieron que muy pronto los británicos restringirían la inmigración judía y la adquisición de tierras para colonización judía. Por esa misma razón, 52 asentamientos agrícolas judíos se construyeron rápidamente entre los años 1936 y 1939.

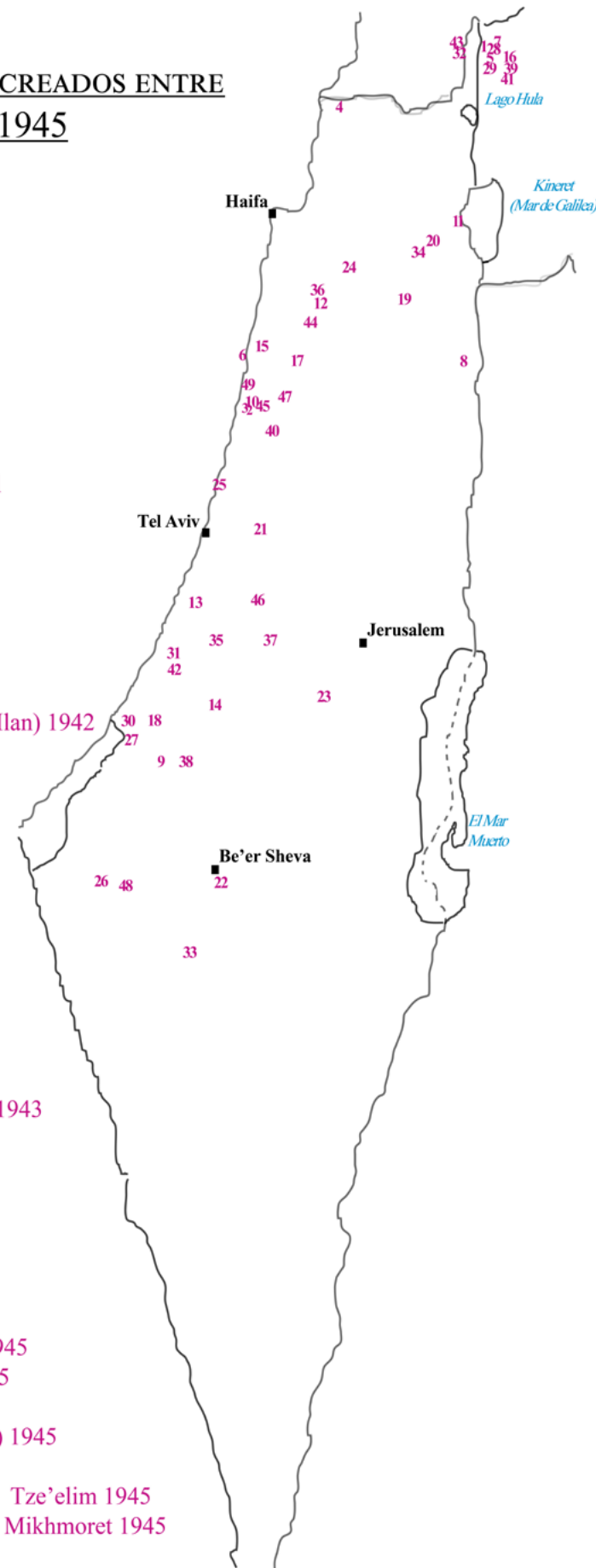
Para evitar que los británicos los descubran, los colonos judíos montaron apresuradamente una empalizada y una torre de observación durante la noche. Una vez establecidos, les fue prácticamente imposible a los británicos eliminar estos asentamientos, que habían sido erigidos en tierras de propiedad judía, debido a la vigencia de una ley otomana que estipulaba que una estructura finalizada constituía razón suficiente para su reconocimiento legal.

Si bien estos asentamientos fueron construidos en territorios que los judíos ya poseían para crear zonas de defensa de ataques árabes, varios otros asentamientos se ubicaron estratégicamente para asegurar el control geopolítico sobre zonas clave. Diecisiete asentamientos fueron construidos alrededor de la zona de Beit She'an, justo al sur del mar de Galilea, donde el río Jordán fluía próximo a los cultivos de los asentamientos. Más allá de proporcionar protección física y satisfacer las necesidades económicas de la comunidad judía en Palestina, los líderes del Keren Kayemet y de la agencia judía decidieron que había que crear asentamientos en lugares estratégicos compatibles con los objetivos sionistas de marcar la futura frontera de un estado judío o para poder intercambiar tierras con funcionarios británicos por tierras de un estado árabe propuesto. La recomendación de la Comisión Peel de establecer dos estados tuvo un impacto directo sobre las deliberaciones de los sionistas con respecto a la adquisición de tierras y a la ubicación de los asentamientos. En septiembre de 1938, [líderes árabes reunidos en Damasco](#) reconocieron que partes de Palestina ya estaban inevitablemente en manos de los judíos.

LA SEGUNDA GUERRA MUNDIAL (1940-1945)

ASENTAMIENTOS CREADOS ENTRE 1940-1945

1. Beit Hillel 1940
2. Beit Yitzhak 1940
3. Gan Hefer 1940
4. Matzuva 1940
5. Sde Nehemia 1940
6. Sdot Yam 1940
7. She'ar Yashuv 1940
8. Avuka 1941
9. Dorot 1941
10. Beit Yitzhak 1941
11. Poriya 1941
12. Ramat Hashofet 1941
13. Yavne 1941
14. Gat 1942
15. Bnei Dror 1942
16. Kfar Szold 1942
17. Ma'anit 1942
18. Gvaram 1942
19. Ramat Zvi 1942
20. Mitzpe Hagalil (Sde Ilan) 1942
21. Be'erot Yitzhak 1943
22. Beit Eshel 1943
23. Etzion 1943
24. Beit Zeid 1943
25. Glil Yam 1943
26. Gvulot 1943
27. Niram 1943
28. Hagoshrim 1943
29. Kfar Blum 1943
30. Yad Mordechai 1943
31. Nitzanim 1943
32. Manara 1943
33. Tel Tzofim/Revivim 1943
34. Beit Keshet 1944
35. Hafetz Hayim 1944
36. Ein Ha'emek 1944
37. Kfar Uria 1944
38. Ruchama 1944
39. Shamir 1944
40. Geulim 1945
41. Lehavot Habashan 1945
42. Massuot Yitzhak 1945
43. Misgav Am 1945
44. Even Yitzhak (Galed) 1945
45. Beit Halevi 1945
46. Gezer 1945
47. Hama'apil 1945
48. Tze'elim 1945
49. Mikhmoret 1945



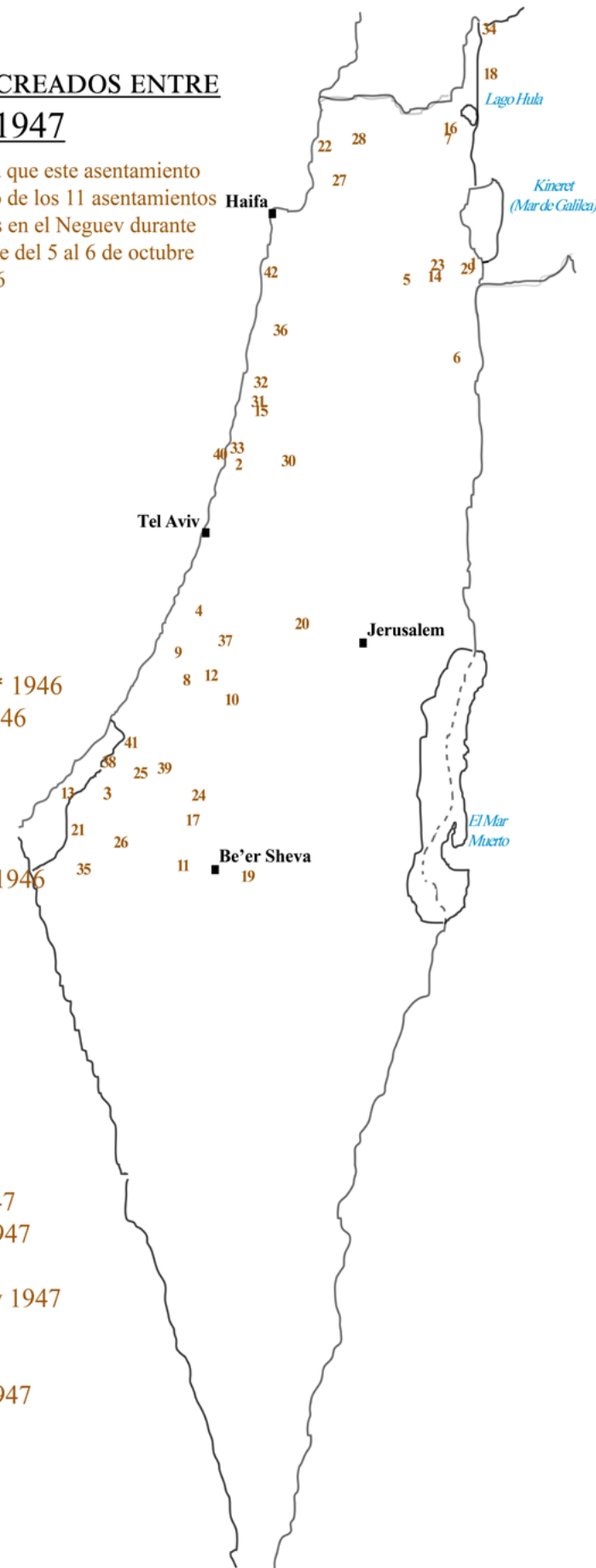
Al sofocarse los disturbios y las rebeliones civiles contra la presencia judía y el dominio británico en Palestina, la administración de palestina utilizó fuerza bruta contra los manifestantes y los terroristas. Al percatarse de que dividir Palestina en estados judíos y árabes no era un camino viable, Gran Bretaña abandona la idea de partición e impuso severas restricciones a la inmigración judía y a la adquisición de tierras por parte de los sionistas, con la esperanza de mitigar el resentimiento árabe causado por estas dos actividades centrales del proceso de construcción de la nación judía. Los tres años de violencia intermitente tuvieron un triple impacto: primero, [la economía rural árabe en Palestina sufrió enormemente](#), empobreciendo aún más a grandes segmentos de la población campesina. Segundo, la capacidad de la comunidad judía para adquirir tierras y atraer inmigración a Palestina fue prácticamente eliminada por el [Libro Blanco de 1939](#), que equivalía a una política de truncar el hogar nacional judío, paralizando el proyecto de la Declaración Balfour. Con el prospecto de guerra en Europa y con los aliados árabes de Gran Bretaña enfurecidos por la política británica en favor del hogar nacional judío, el Gobierno de Su Majestad decidió permanecer en Palestina por razones estratégicas

El Libro Blanco limitó la inmigración judía a solamente 75.000 judíos durante un período de cinco años. Luego de este período, la inmigración judía se prohibiría por completo a menos que se pudiera llegar a un acuerdo con los árabes (posibilidad considerada poco probable). Además, el Libro Blanco autorizaba a la administración del Mandato a restringir y prohibir la venta de tierras a los judíos. La inmigración judía a Palestina se desaceleró enormemente, aunque la inmigración ilegal continuó. La compra de tierras por parte de los judíos también disminuyó, pero no se paralizó completamente. De hecho, los vendedores árabes y los compradores judíos continuaron las transferencias de tierras a un ritmo bastante intenso y sofisticado. Los detalles sobre la frecuencia de tales transferencias y los métodos para eludir las prohibiciones del Libro Blanco se encuentran en el [Informe del Comité de Investigación de Transferencia de Tierras, 1945](#). Los líderes sionistas establecieron 42 nuevos asentamientos en tierras previamente adquiridas que aún no habían sido ocupadas. Geopolíticamente, los asentamientos se instalaron en zonas de población judía ya bien establecidas en la llanura costera, en las regiones del valle de Jezreel y a lo largo del corredor Tel Aviv-Jerusalén. Señalando el objetivo final del sionismo, en 1942, David Ben-Gurión, quien representaba a la Agencia Judía, describió en un discurso pronunciado en Nueva York la intención explícita de crear un estado judío buscando atraer a los judíos estadounidenses a la causa sionista mientras enfatizaba el peligro de destrucción que enfrentaban los judíos europeos.

“O el sionismo proporciona una satisfacción radical y rápida a la abrumante necesidad de miles de judíos desarraigados, a través de la inmigración y el asentamiento masivo, proporcionando así una plataforma segura para una Palestina judía libre y autónoma, o de lo contrario el sionismo carecería de sentido.” - David Ben-Gurión, [Programa de Biltmore \(1942\)](#)

ASENTAMIENTOS CREADOS ENTRE 1946-1947

1. Alumot 1946 *Indica que este asentamiento
2. Batzra 1946 fue uno de los 11 asentamientos
3. Be'eri* 1946 creados en el Neguev durante
4. Bnaya 1946 la noche del 5 al 6 de octubre
5. Dovrat 1946 de 1946
6. Ein Hanatziv 1946
7. Ein Zeitim 1946
8. Ein Tzurim 1946
9. Emunim 1946
10. Gal'on* 1946
11. Hatzetim* 1946
12. Kedma* 1946
13. Kfar Darom* 1946
14. Kfar Kish 1946
15. Kfar Monash 1946
16. Maginim 1946
17. Mishmar Hanegev* 1946
18. Neot Mordechai 1946
19. Nevatim* 1946
20. Neveh Ilan 1946
21. Nirim* 1946
22. Regba 1946
23. Shadmot Devorah 1946
24. Shoval* 1946
25. Tkuma* 1946
26. Urim* 1946
27. Yassur 1946
28. Yechiam 1946
29. Alumot 1947
30. Eyal 1947
31. Ha'ogen 1947
32. Herev Le'et 1947
33. Kfar Bnei Zion 1947
34. Ma'ayan Baruch 1947
35. Mivtachim 1947
36. Nachlat Zlotinsky 1947
37. Revadim 1947
38. Saad 1947
39. Sdot (Nir) Akiva 1947
40. Yakum 1947
41. Gevim 1947
42. Ein Carmel 1947



ASENTAMIENTOS DE 1946-1947

DE 1945 A 1948 se establecieron 42 asentamientos en Palestina con una notable concentración en los alrededores de Beersheva. Desde principios de la década de 1940, Ben-Gurión había enfatizado en las reuniones del Fondo Nacional Judío (Keren Kayemet) la necesidad de que el sionismo y el futuro estado judío tengan presencia en el Neguev, una región situada entre Egipto en el Sinaí y Jordania en las fronteras orientales de Palestina. Además, abogó por adquirir tierras cerca del puerto sureño de Eilat como otra futura salida al mar. Las adquisiciones de tierras en esas zonas no fueron numerosas, pero las intenciones de Ben-Gurión eran claras.

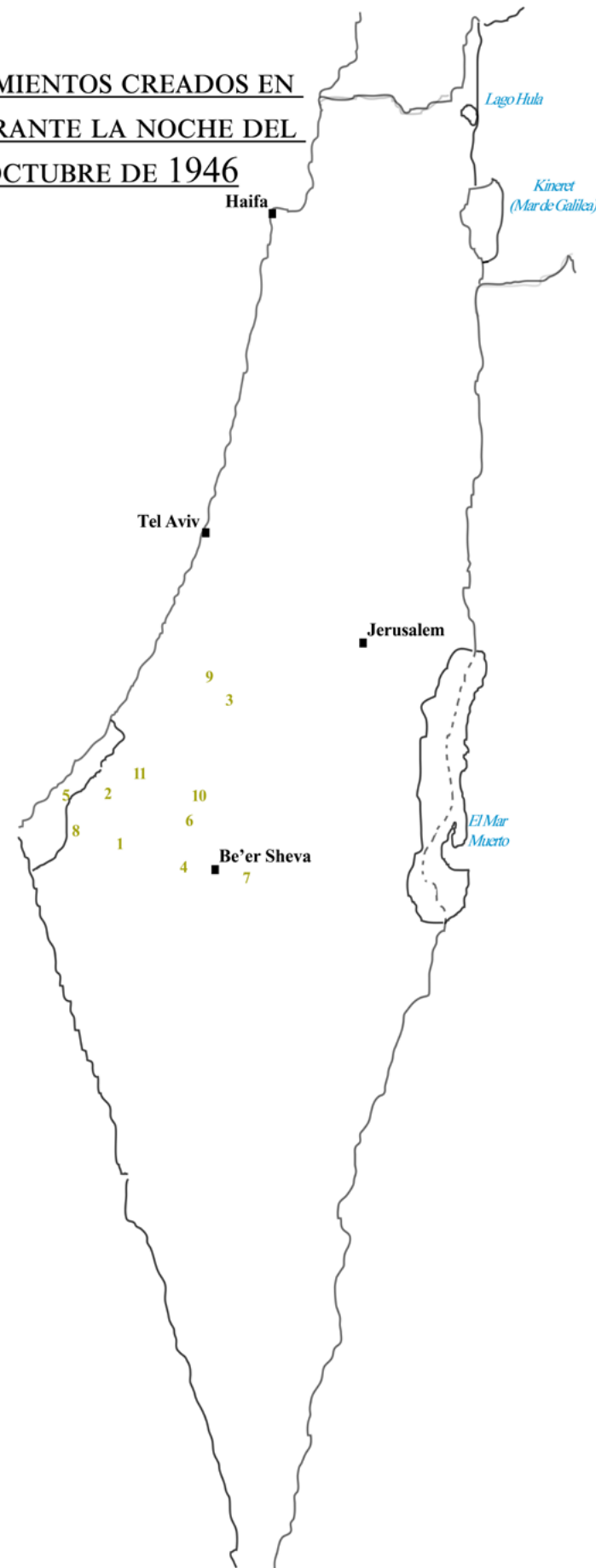
Debido a las rigurosas restricciones británicas a la inmigración judía, se negó el acceso a Palestina a la mayoría de los judíos que llegaron a Europa después de la Segunda Guerra Mundial. Unos 150.000 judíos emigraron ilegalmente por tierra y mar. Después de que Gran Bretaña delegó el caso de Palestina en 1947 a la reciente formada Organización de Naciones Unidas (ONU), las autoridades del Mandato continuaron su política de limitar el crecimiento del hogar nacional judío.

En 1945, Moshé Shertok, líder de la Agencia Judía en Palestina, suplicó a los británicos que permitieran que más judíos inmigraran a Palestina asentando que: *“El pueblo judío debe liberarse de la humillación del miedo. Tiene derecho a pedirle al mundo que lo ayude a lograr liberarse del miedo y la necesidad.”*- Moshé Shertok, [“Let My People Go” \(1945\)](#)

Sin embargo, el gobierno británico se mantuvo firme en la aplicación de las restricciones contra la inmigración judía.

LOS 11 ASENTAMIENTOS CREADOS EN
EL NEGUEV DURANTE LA NOCHE DEL
5 AL 6 DE OCTUBRE DE 1946

1. Urim
2. Be'eri
3. Gal'on
4. Hatzerim
5. Kfar Darom
6. Mishmar Hanegev
7. Nevatim
8. Nirim
9. Kedma
10. Shoval
11. Tekuma

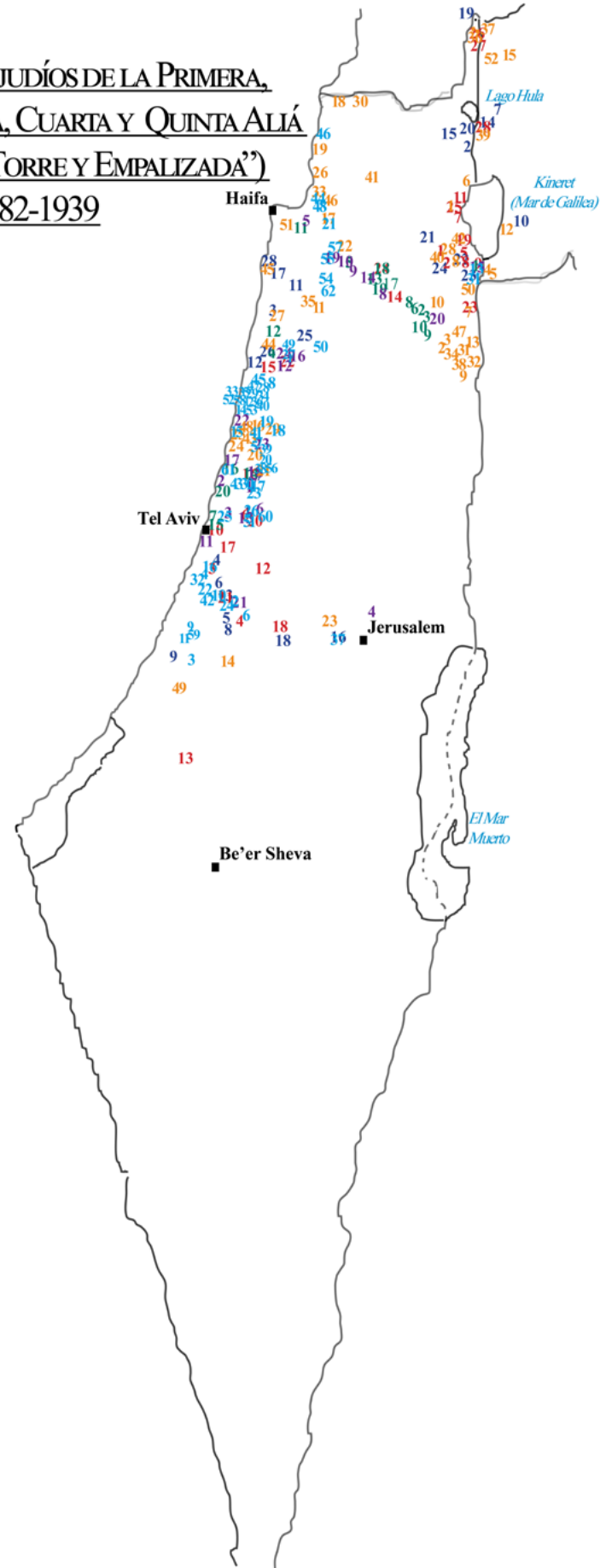


LOS 11 ASENTAMIENTOS

SE CONSTRUYERON ONCE ASENTAMIENTOS en el norte del Neguev durante la noche del 5 al 6 de octubre de 1946. Estas zonas fueron escogidas estratégicamente con el objeto de reforzar la presencia sionista en la región del Neguev entre Beersheva y Gaza. Incluso se adquirieron pequeñas cantidades de tierra en el área de Gaza.

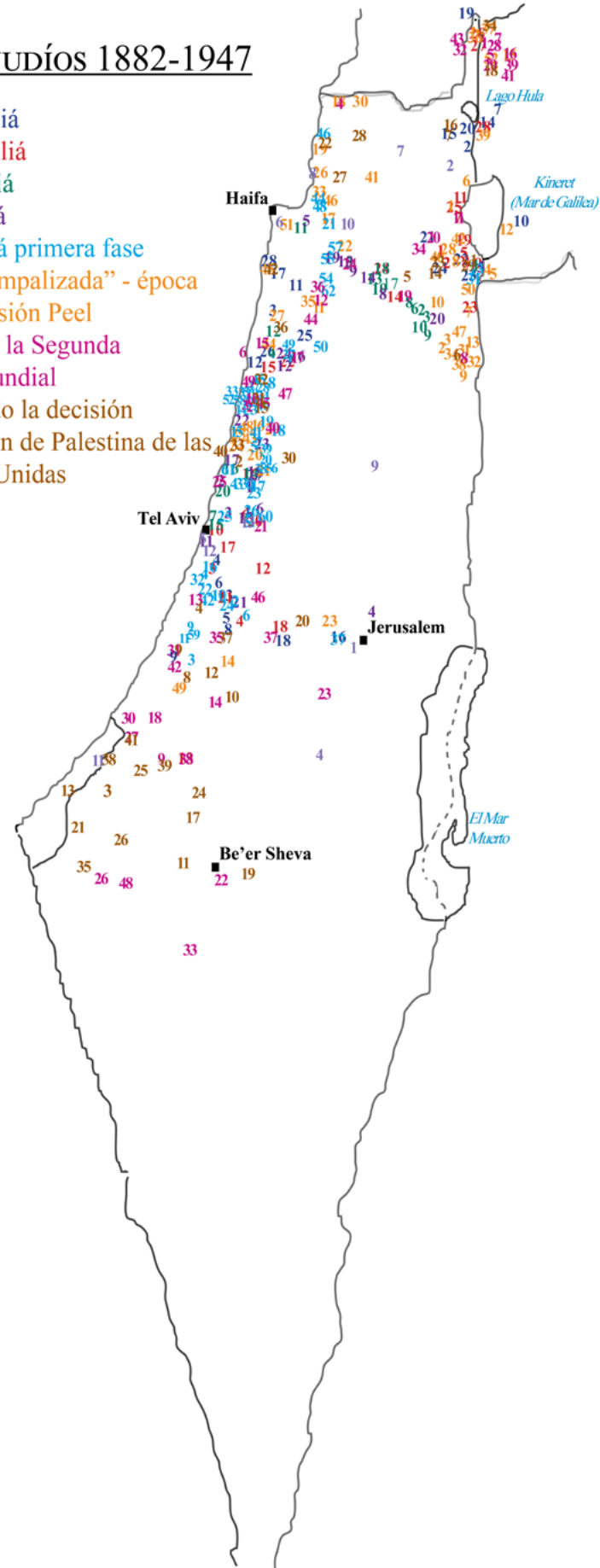
Cada organización del Yishuv (comunidad judía de Palestina) encargada de construir asentamientos participó en la operación, proporcionando un núcleo de al menos 30 miembros para cada uno de estos asentamientos.

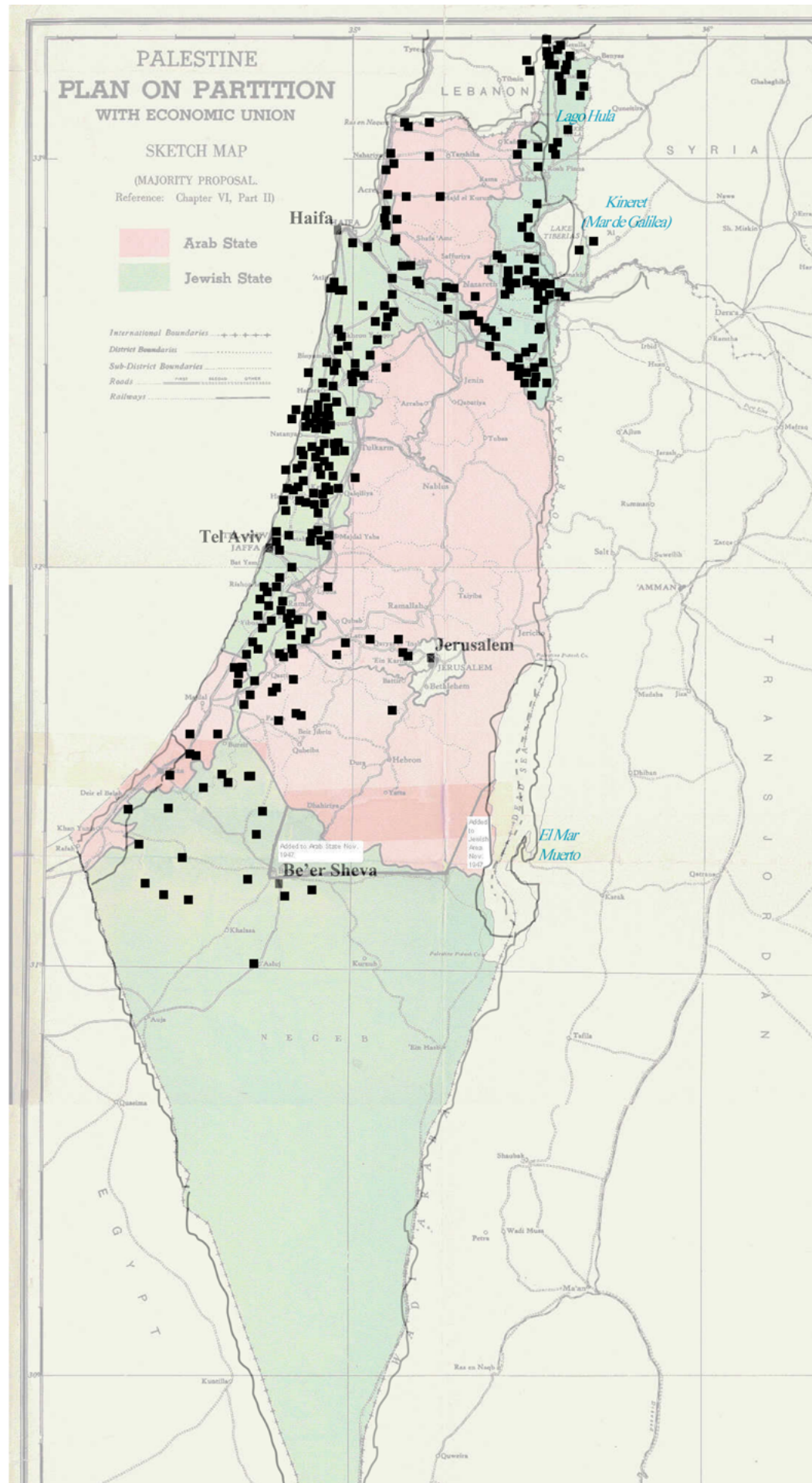
ASENTAMIENTOS JUDÍOS DE LA PRIMERA,
SEGUNDA, TERCERA, CUARTA Y QUINTA ALIÁ
(INCLUYENDO "TORRE Y EMPALIZADA")
1882-1939



ASENTAMIENTOS JUDÍOS 1882-1947

- 1882-1903 - Primera Aliá
- 1904-1914 - Segunda Aliá
- 1919-1923 - Tercera Aliá
- 1924-1929 - Cuarta Aliá
- 1929-1936 - Quinta Aliá primera fase
- 1936-1939 - "Torre y Empalizada" - época post Comisión Peel
- 1940-1945 - Período de la Segunda Guerra Mundial
- 1946-1947 - Anticipando la decisión de partición de Palestina de las Naciones Unidas



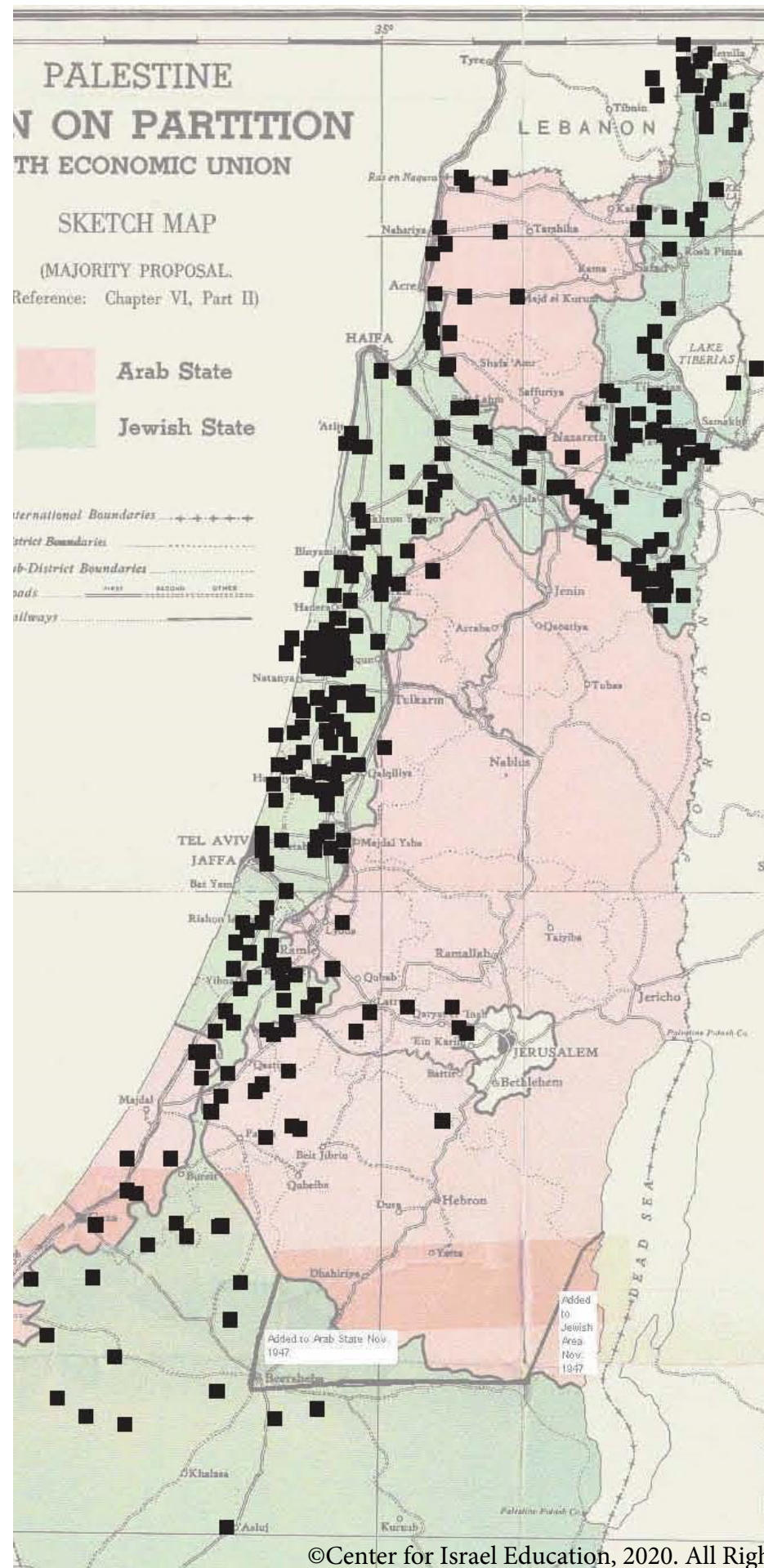


EL PLAN DE PARTICIÓN DE LAS NACIONES UNIDAS - 1947

UNA VEZ QUE EL GOBIERNO BRITÁNICO encomendó el problema del futuro de Palestina a las Naciones Unidas, la Asamblea General de la ONU nombró un comité especial para estudiar el asunto. Luego de una larga investigación, la mayoría de los miembros del comité recomendaron la división de la tierra en dos estados: un estado judío y un estado árabe, con Jerusalén bajo supervisión internacional.

El 29 de noviembre de 1947, la Asamblea General aprobó la [Resolución 181](#) por 33 a 13, con 10 abstenciones. Estados Unidos y Rusia apoyaron la resolución. Los países árabes y musulmanes se opusieron. Las fronteras sugeridas para la partición coincidieron casi por completo con los contornos de la concentración de asentamientos judíos que habían sido construidos a lo largo del tiempo. En esencia, décadas de planificación estratégica sionista tuvieron una influencia innegable en la determinación de las fronteras de partición sugeridas por la ONU.

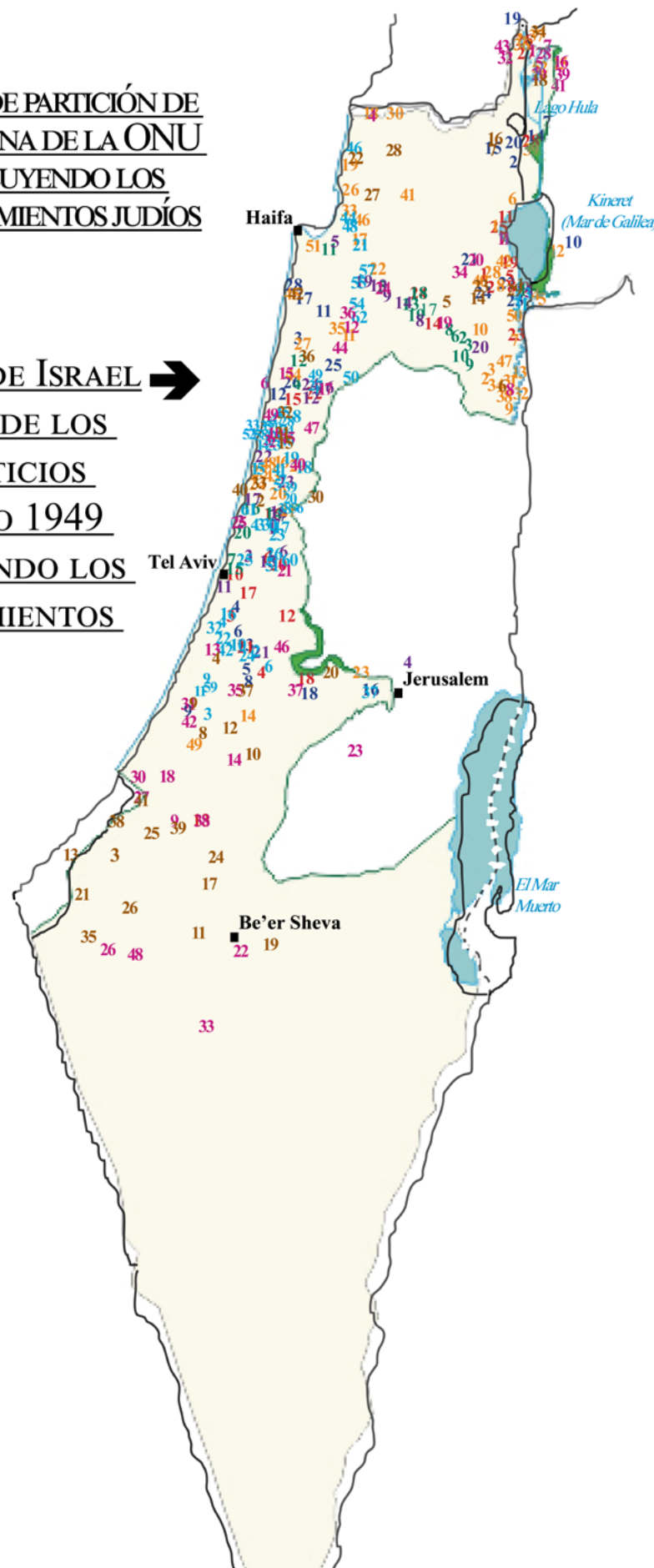
Abdulrahman Azzam Pasha, Secretario General de la Liga Árabe, [rechazó cualquier compromiso con los líderes sionistas](#). Dijo que *“El mundo árabe no se encuentra en un estado de ánimo negociador. Las naciones nunca conceden; ellas pelean. No se obtendrá nada por medios pacíficos. Quizás se pueda obtener algo, pero solo por la fuerza de las armas. Intentaremos vencerlos. No estoy seguro de que tengamos éxito, pero lo intentaremos. Pudimos expulsar a los cruzados, pero por otro lado perdimos España y Persia. Puede ser que perdamos Palestina. Pero ya es demasiado tarde para hablar de soluciones pacíficas.”*



©Center for Israel Education, 2020. All Rights Reserved.

← PLAN DE PARTICIÓN DE PALESTINA DE LA ONU INCLUYENDO LOS ASENTAMIENTOS JUDÍOS

EL MAPA DE ISRAEL →
LUEGO DE LOS ARMISTICIOS DEL AÑO 1949 INCLUYENDO LOS ASENTAMIENTOS



PARTICIÓN VS ARMISTICIO (1947-1949)

DEL ÁREA TOTAL DE TIERRA DEL MANDATO PALESTINO de 26.600 kilómetros cuadrados, la mitad estaba ubicada en la región desértica en los alrededores y al sur de Beersheva, donde había pocos títulos de propiedad. El plan de partición de la ONU de 1947 asignó 14.900 kilómetros cuadrados al estado judío planeado y 11.700 kilómetros al estado árabe. Para enero de 1948, dos meses después de la publicación del Plan de Partición, los judíos poseían 2.023 kilómetros cuadrados (13,6%) de su estado propuesto. Sin embargo, dado que aproximadamente 12.000 kilómetros del estado judío propuesto se encontraban en las tierras sin título al sur de Beersheva, los judíos ya poseían cerca de dos tercios de la tierra titulada que se les asignó bajo el Plan de Partición. Notablemente, el territorio otorgado a los judíos en el plan de partición de la ONU como se ve en la página anterior reflejaba el resultado del proyecto de colonización judía que había comenzado setenta años antes.

El plan de partición fue provisionalmente aceptado por los sionistas y rechazado por los árabes. La violencia intercomunal estalló inmediatamente después de la votación en la ONU. Los líderes sionistas declararon la independencia del estado judío el 15 de mayo de 1948. Varios países árabes declararon rápidamente la guerra al nuevo estado y las batallas se extendieron hasta principios de 1949, finalizando con una ventaja decisiva para Israel. Israel logró expandir sus fronteras sustancialmente más allá de lo que se le confirió en el Plan de Partición. A mediados de 1949, luego de los acuerdos de armisticio firmados con sus enemigos, Israel controlaba el 78% del Mandato Palestino, aproximadamente 20.500 kilómetros cuadrados. Esto significó un aumento del 37% del territorio asignado bajo el Plan de Partición. A la vez, los árabes perdieron el 50% del territorio que les fue asignado para crear el estado árabe en Palestina. A fines de 1948, el resto del territorio palestino había quedado bajo el control de Jordania y Egipto, en Cisjordania y la Franja de Gaza, respectivamente. El rechazo árabe al Plan de Partición resultó en una pérdida territorial importante y la subsecuente guerra llevó a una fuga masiva de los árabes de Palestina. Al concluir la guerra, Israel [firmó un armisticio](#) con cuatro vecinos: Egipto, Jordania, Siria y Líbano.

©Center for Israel Education, 2020. All Rights Reserved.